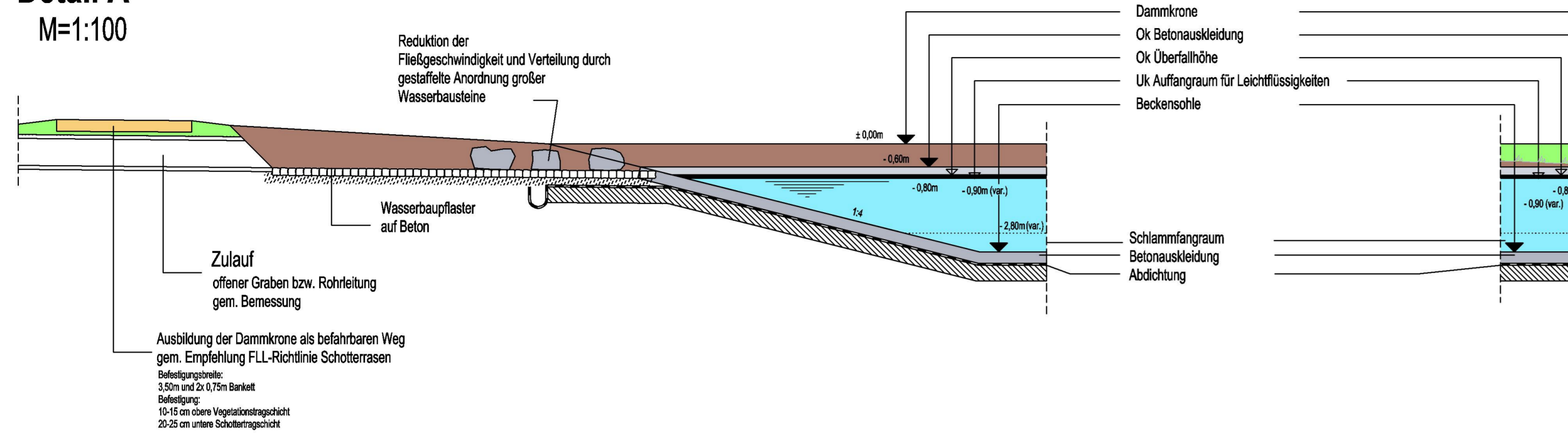
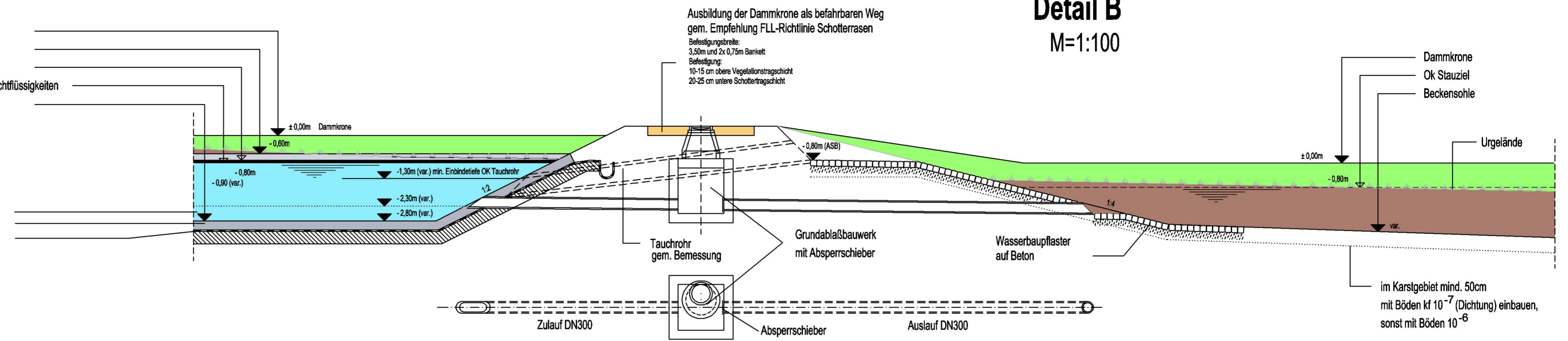


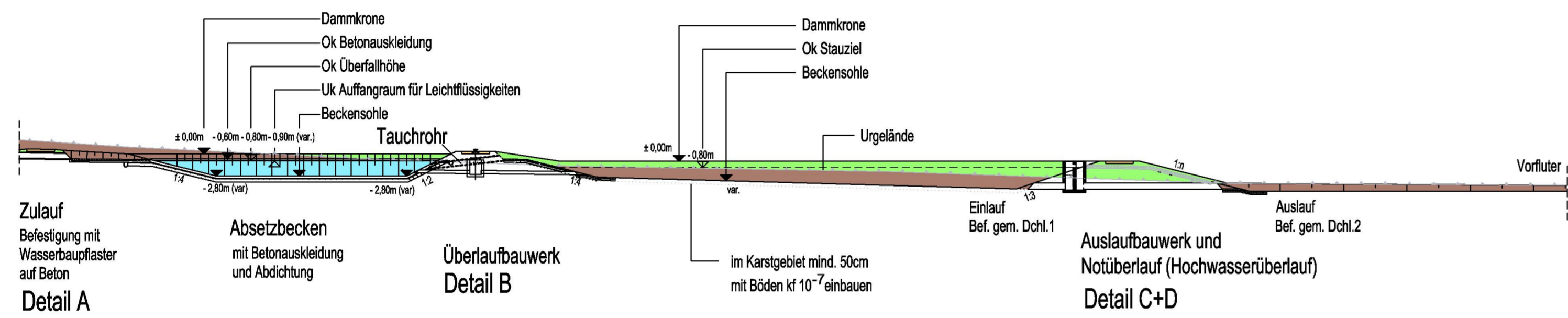
Zulauf
Detail A
M=1:100



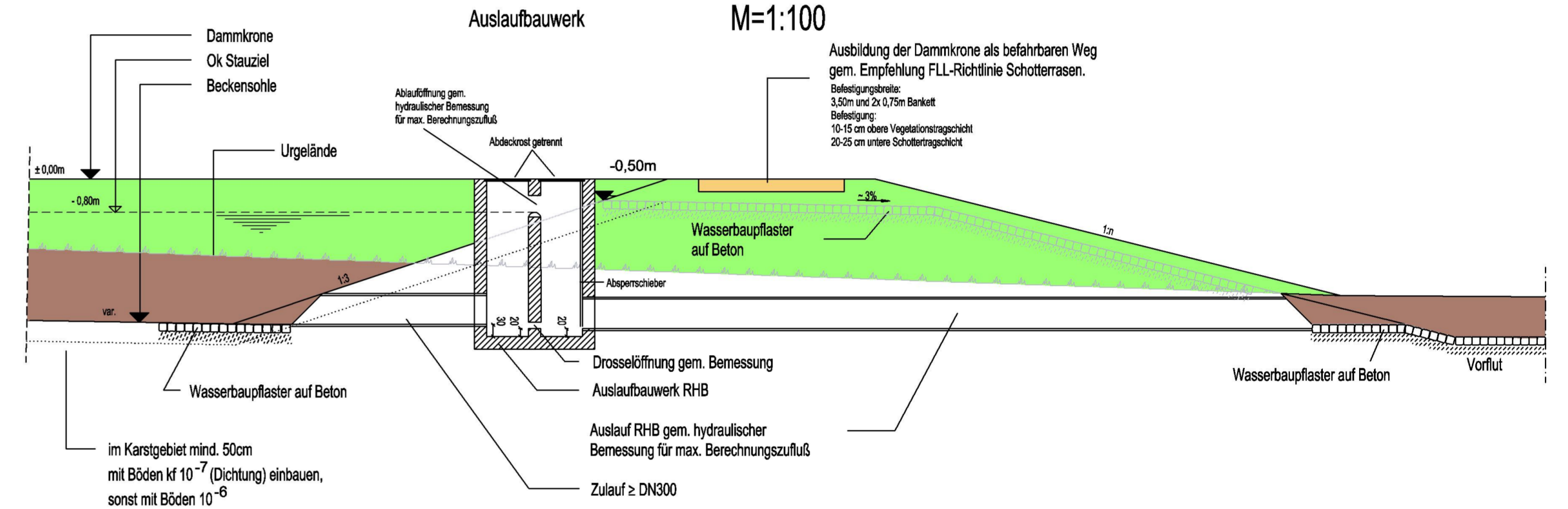
Überlaufbauwerk
Detail B
M=1:100



Längsschnitt
M=1:500



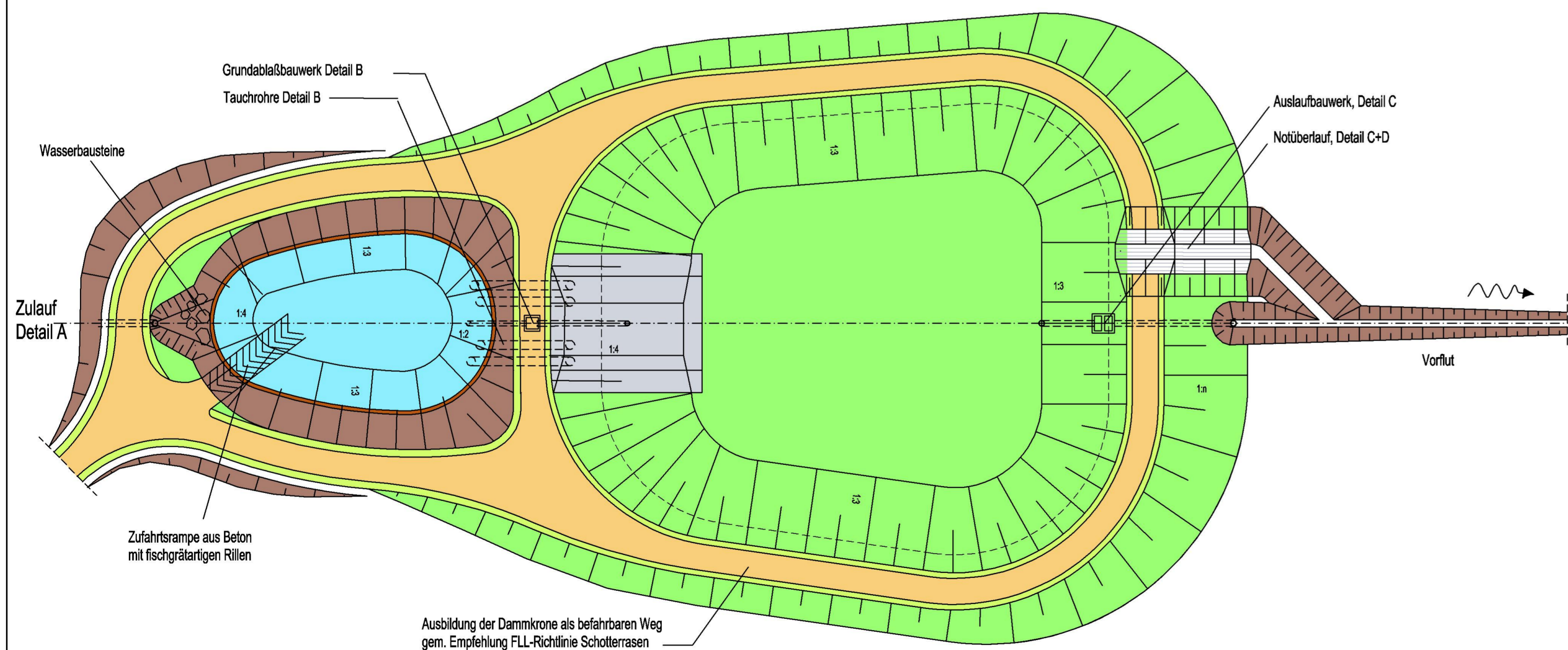
Auslaufbauwerk
Detail C
M=1:100



Absetzbecken

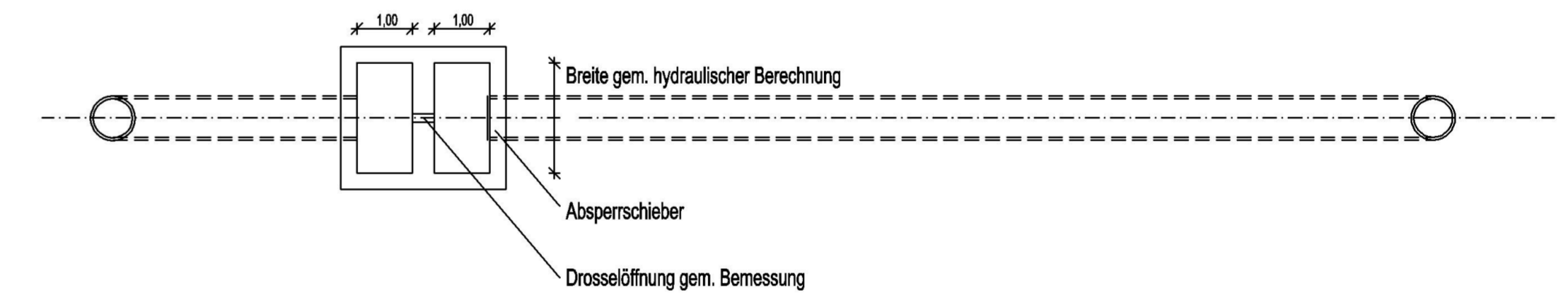
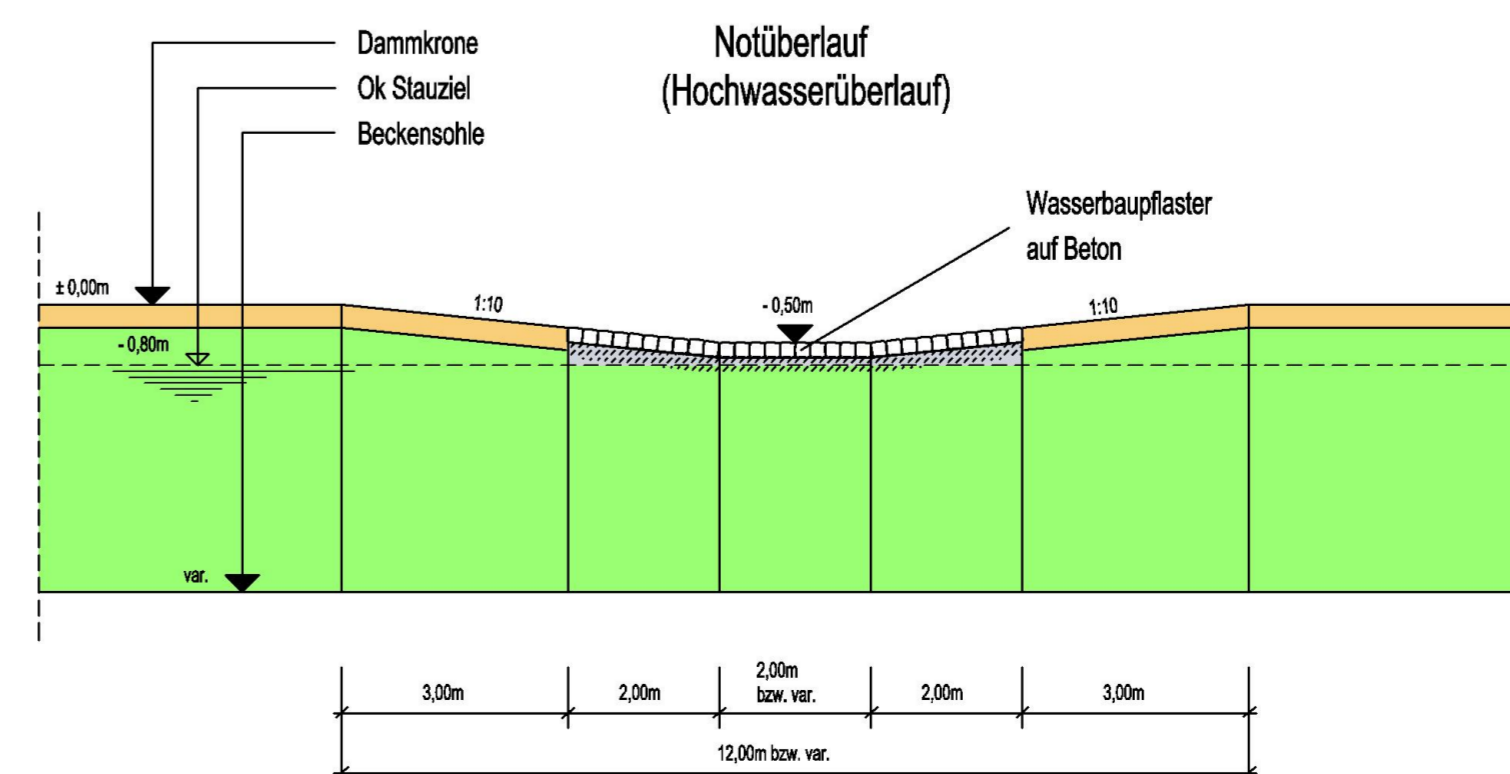
Verhältnis Länge zur Breite ca. 3:1

Regenrückhaltebecken
(Trockenbecken)



Grundriß
M=1:500

Detail D
M=1:100
Notüberlauf
(Hochwasserüberlauf)



Nr.	Art der Änderung	Datum	Name

Freistaat Bayern Autobahndirektion Nordbayern Fischershofstraße 55, 90402 Nürnberg, TEL. 091144621-01, FAX 091144621-456, E.MAIL: poststelle@abdn.bayern.de		Unterlage 13.3 Blatt Nr. 1 Datum Zeichen
Planfeststellung BAB A3 Frankfurt - Nürnberg östlich Mainbrücke Dettelbach - westlich AS Wiesentheid 6-streifiger Ausbau von Bau-km 306+200 bis Bau-km 318+582,953		bearbeitet Gz: 4122 April 2011 Blittel gezeichnet Gz: April 2011 geprüft Gz: 412 April 2011 Zeller Gz:
Systemplan Absetz- und Regenrückhaltebecken Maßstab 1 : 500; 100		Aufgestellt: Nürnberg, dem 29.07.2011 Autobahndirektion Nordbayern
Projekt: 00000231		Date: 13_3-ASB_RH-B_Systemplan.kzr.plt